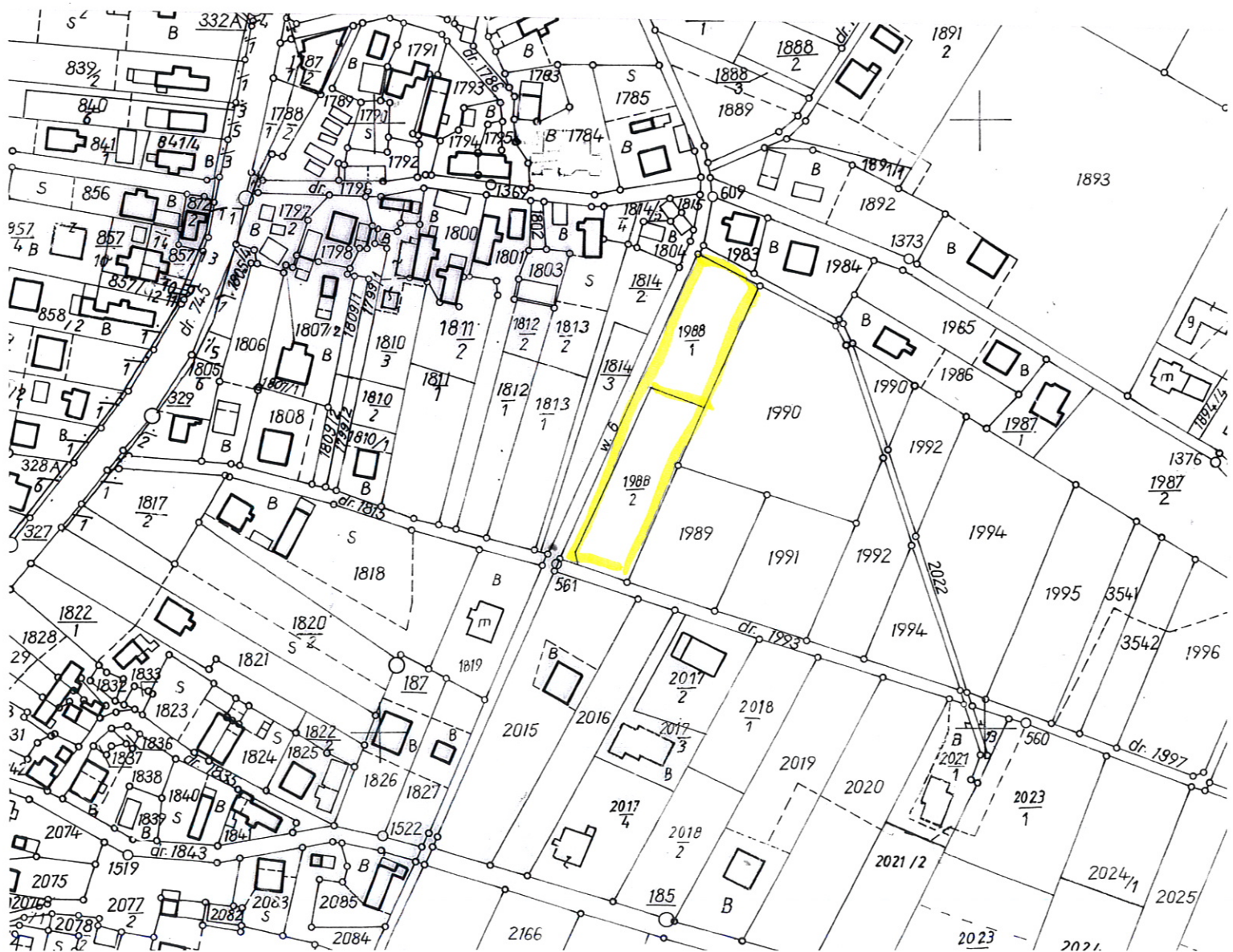


MIEJSCOWOŚĆ: Wiepr

Poświadcza się zgodność niniejszej kopii z treścią materiału państwowego zasobu geodezyjnego i kartograficznego	
Organ prowadzący państwowy zasób geodezyjny i kartograficzny	STAROSTA ŻYWIECKI
Nazwa materiału zasobu	
Identyfikator ewidencyjny materiału zasobu	P.2417
Data wykonania kopii	2 6 CZE. 2015
Imię, nazwisko i podpis osoby reprezentującej organ	z <i>[Signature]</i> STAROSTY

26.06.2015



KOPIA MAPY
 Zasadniczej, Ewidencyjnej*
 Sekcja nr: k. m. Nr: * 182.121.031
SKALA 1: 1000
 MIEJSCOWOŚĆ: Wiepr

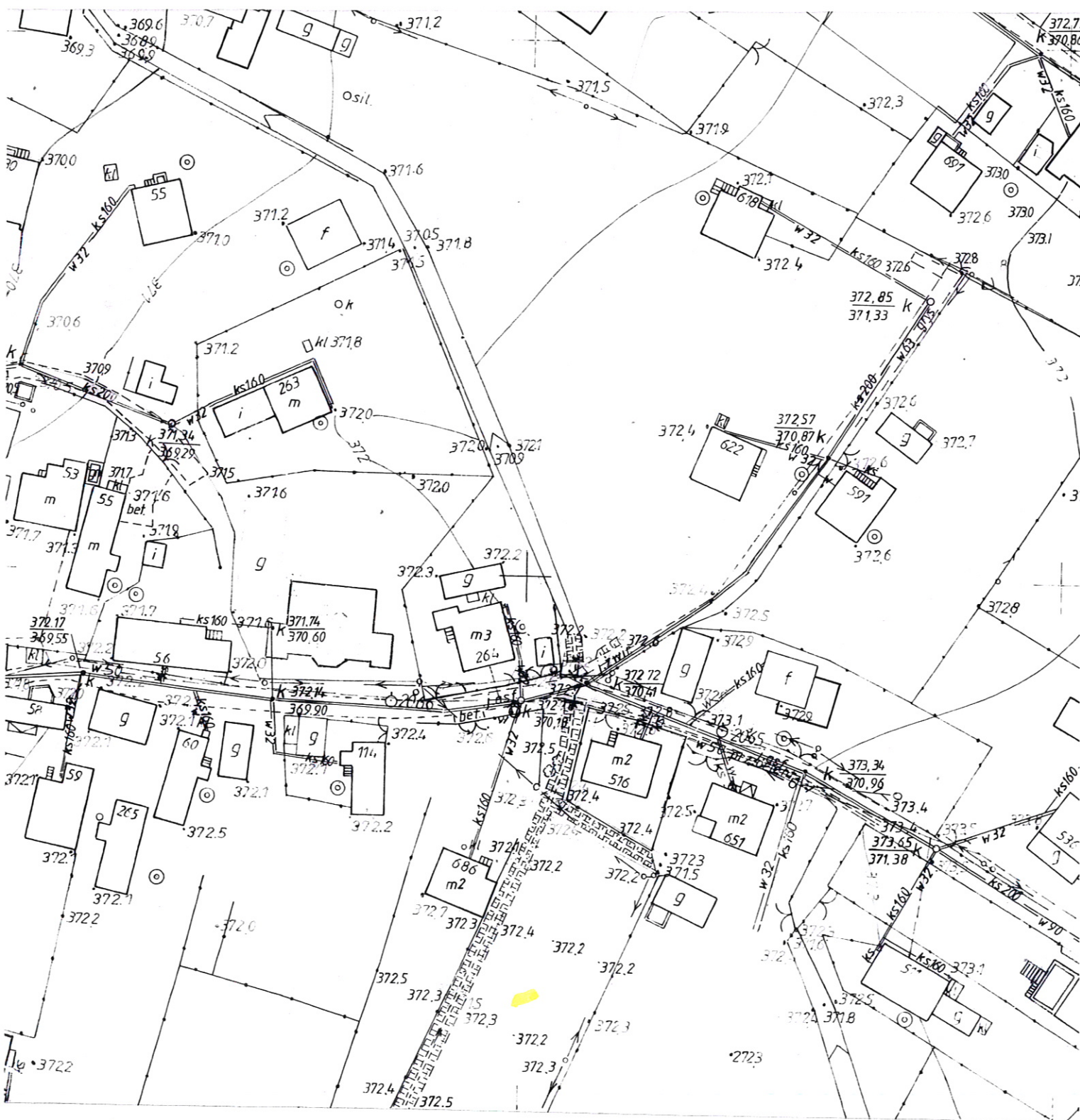
dz 1988/1, 1988/2

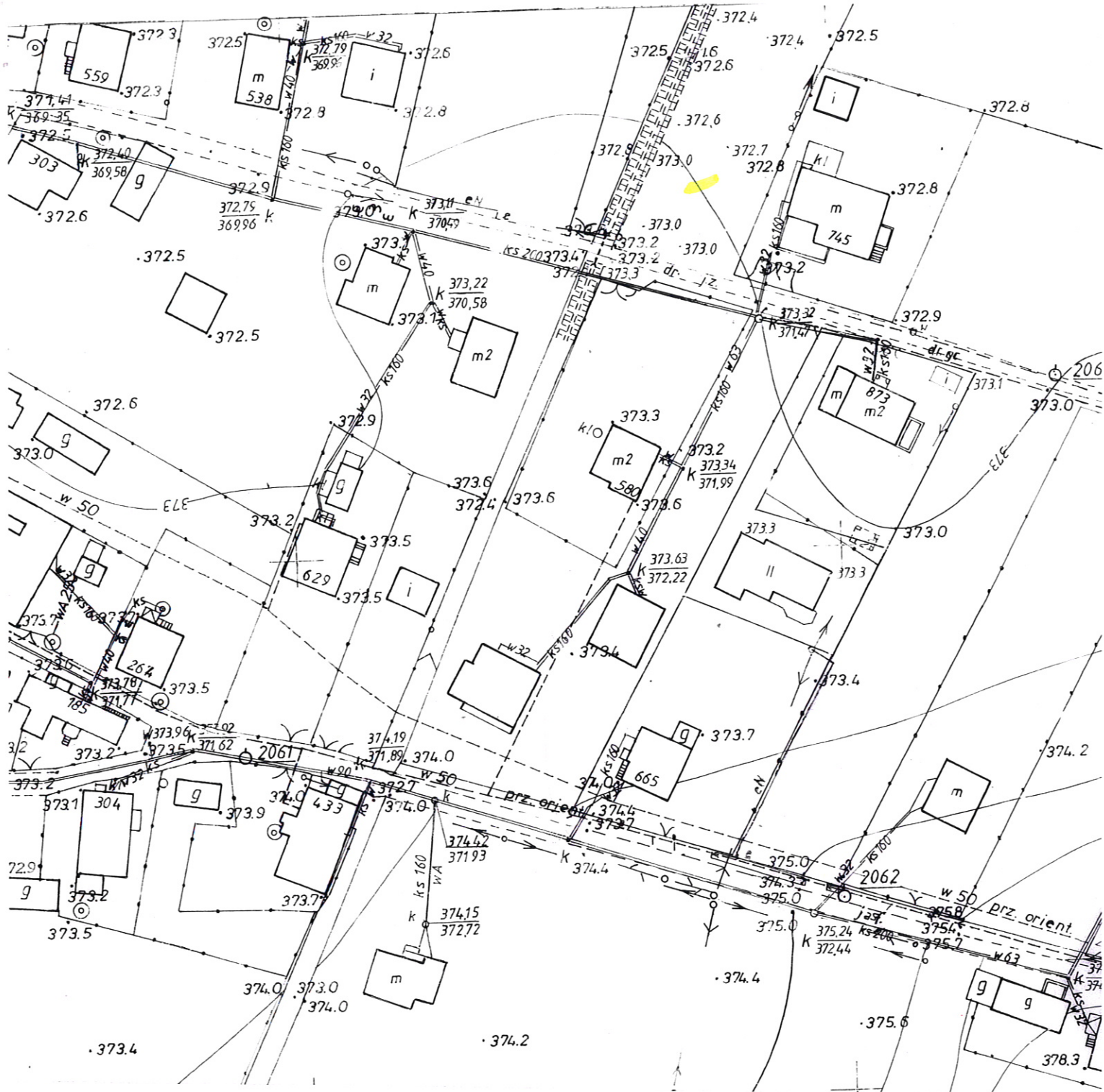
Poświadczam się zgodność niniejszej kopii z treścią materiału państwowego zasobu geodezyjnego i kartograficznego

Organ prowadzący państwowy zasób geodezyjny i kartograficzny	STAROSTA ŻYWIECKI
Nazwa materiału zasobu	m. zas. och.
Identyfikator ewidencyjny materiału zasobu	P.2417
Data wykonania kopii	3 0 CZE. 2015
Imię, nazwisko i podpis osoby reprezentującej organ	SPECIALISTA

zł. 6642.843.2015

mgr inż. Renata Gawron





KOPIA MAPY

Zasadniczej, Ewidencyjnej*

Sekcja nr: k. m. Nr: *182.121.033

SKALA 1: 1000

MIEJSCOWOŚĆ: Wieprz

dz. 1988/1, dz. 1988/2

Poświadczam zgodność niniejszej kopii z treścią materiału państwowego zasobu geodezyjnego i kartograficznego

Organ prowadzący państwowy zasób geodezyjny i kartograficzny

STAROSTA ŻYWIECKI

Nazwa materiału zasobu

m. zasobu

Identyfikator ewidencyjny materiału zasobu

P.2417

Data wykonania kopii

3 0 07. 2015

Imię, nazwisko i podpis osoby reprezentującej organ

SPECJALISTA

mgr inż. Renata Gawron

z 06.12. 2015