

KOPIA MAPY

Skala: 1:2880
Miejscowość: Radziechowy
Zł. 6642.843 2015

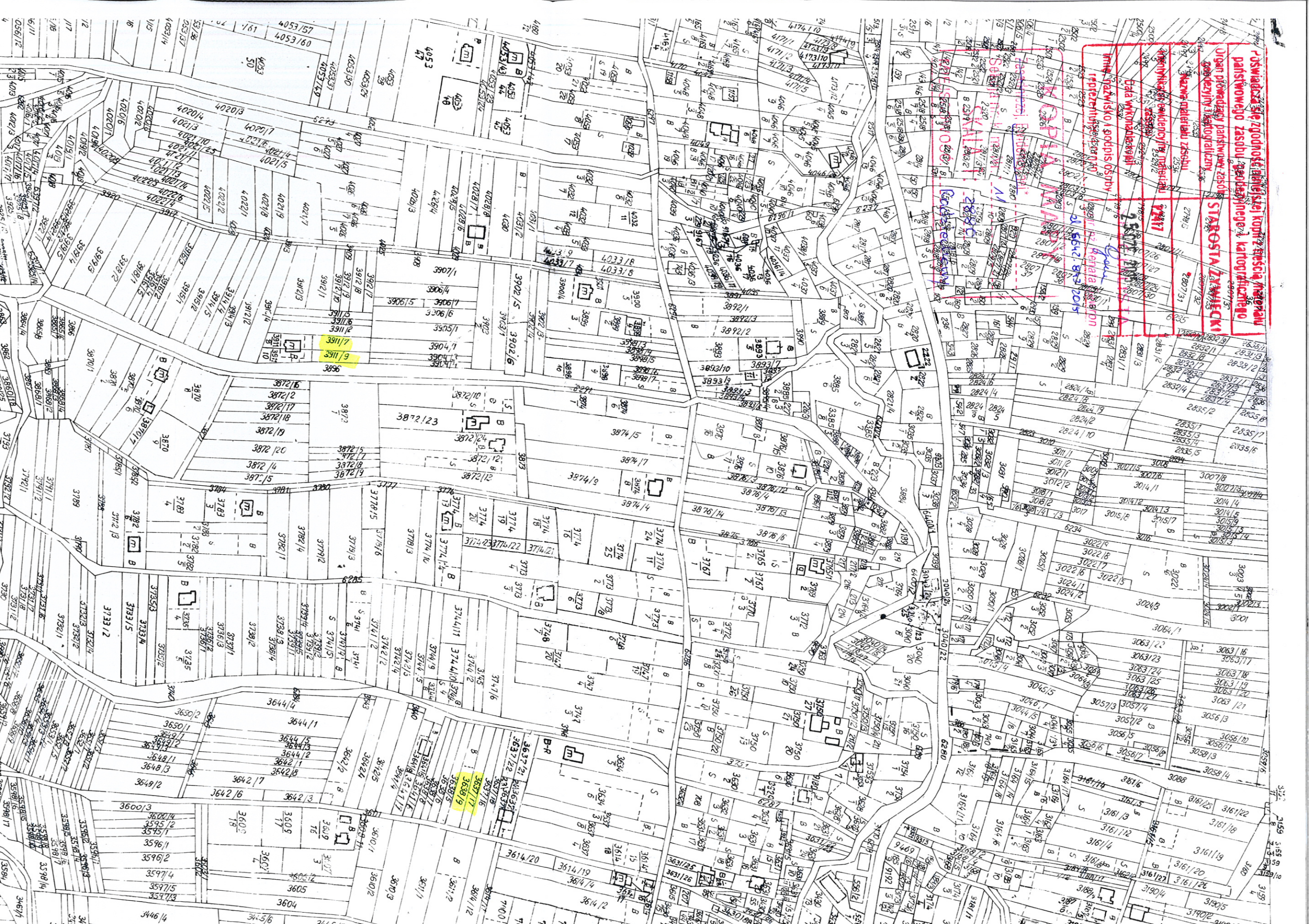
Poświadczą się zgodność niniejszej kopii z treścią materiału państwowego zasobu geodezyjnego i kartograficznego	
Organ prowadzący państwowy zasób geodezyjny i kartograficzny	
Nazwa materiału zasobu	STAROSTA ŻYWIECKI
Identyfikator ewidencyjny materiału zasobu	R.2417
Data wykonania kopii	25 CZE 2015
Imię, nazwisko i podpis osoby reprezentującej organ	mgr inż. Renata Gawron

WIE

oświadczyć się zgodnie z treścią materiału państwowego zasobu geodezyjnego i kartograficznego
Organ prowadzący państwowy zasób geodezyjny i kartograficzny
STAROSTA ZIMNICKI

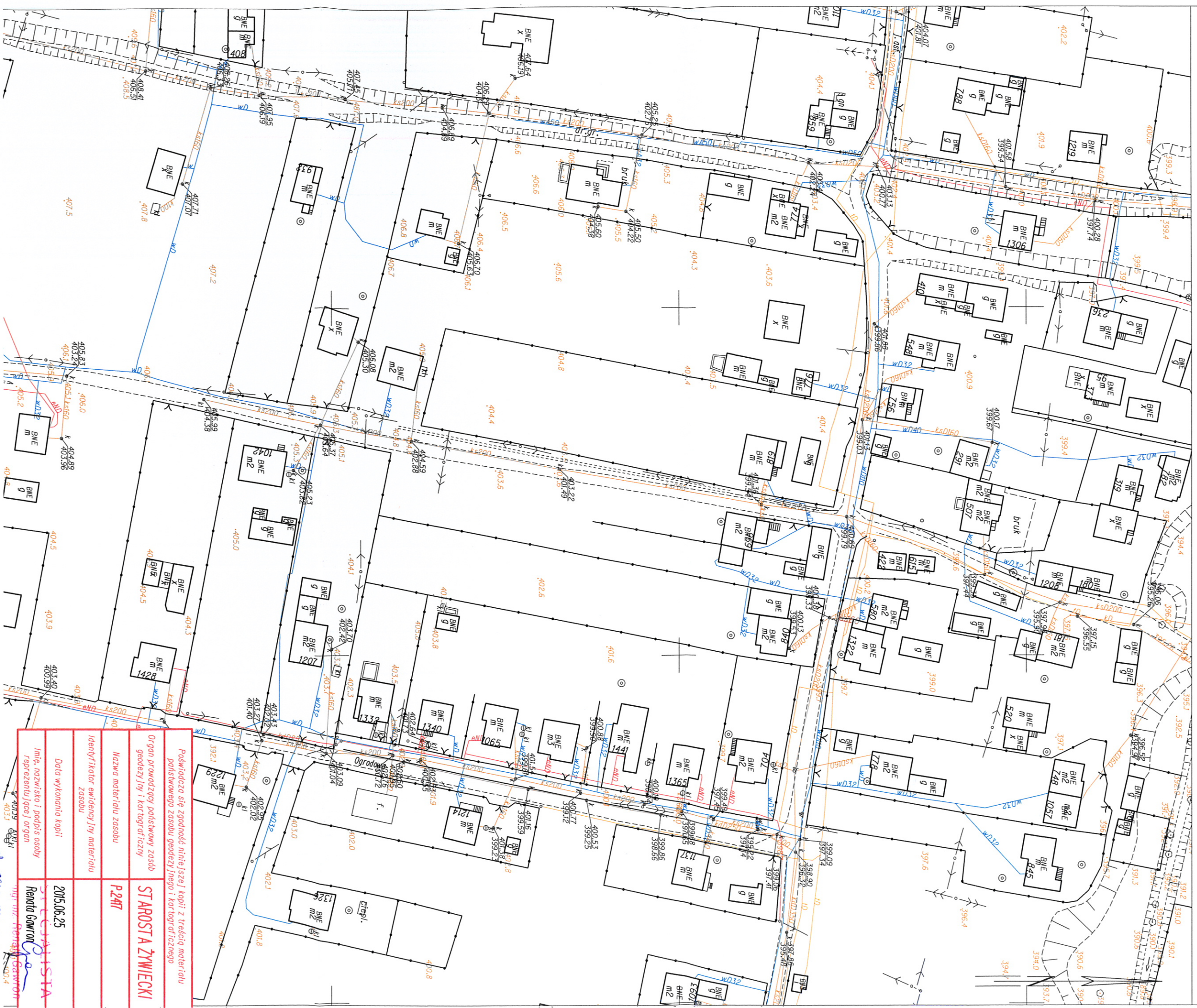
Wzrost: 174 cm
Ciężar ciała: 75 kg
Data wykonania: 15.01.2015
Miejsko i podpis osoby
imprezacji: 15.01.2015
Data wykonania: 15.01.2015

Wzrost: 174 cm
Ciężar ciała: 75 kg
Data wykonania: 15.01.2015
Miejsko i podpis osoby
imprezacji: 15.01.2015
Data wykonania: 15.01.2015



KOPIA MAPY ZASADNICZEJ
Sekcje mapy: 182.121.012; 182.121.021
dz. 3430/42, 3637/17, 3638/9

SKALA 1:1000



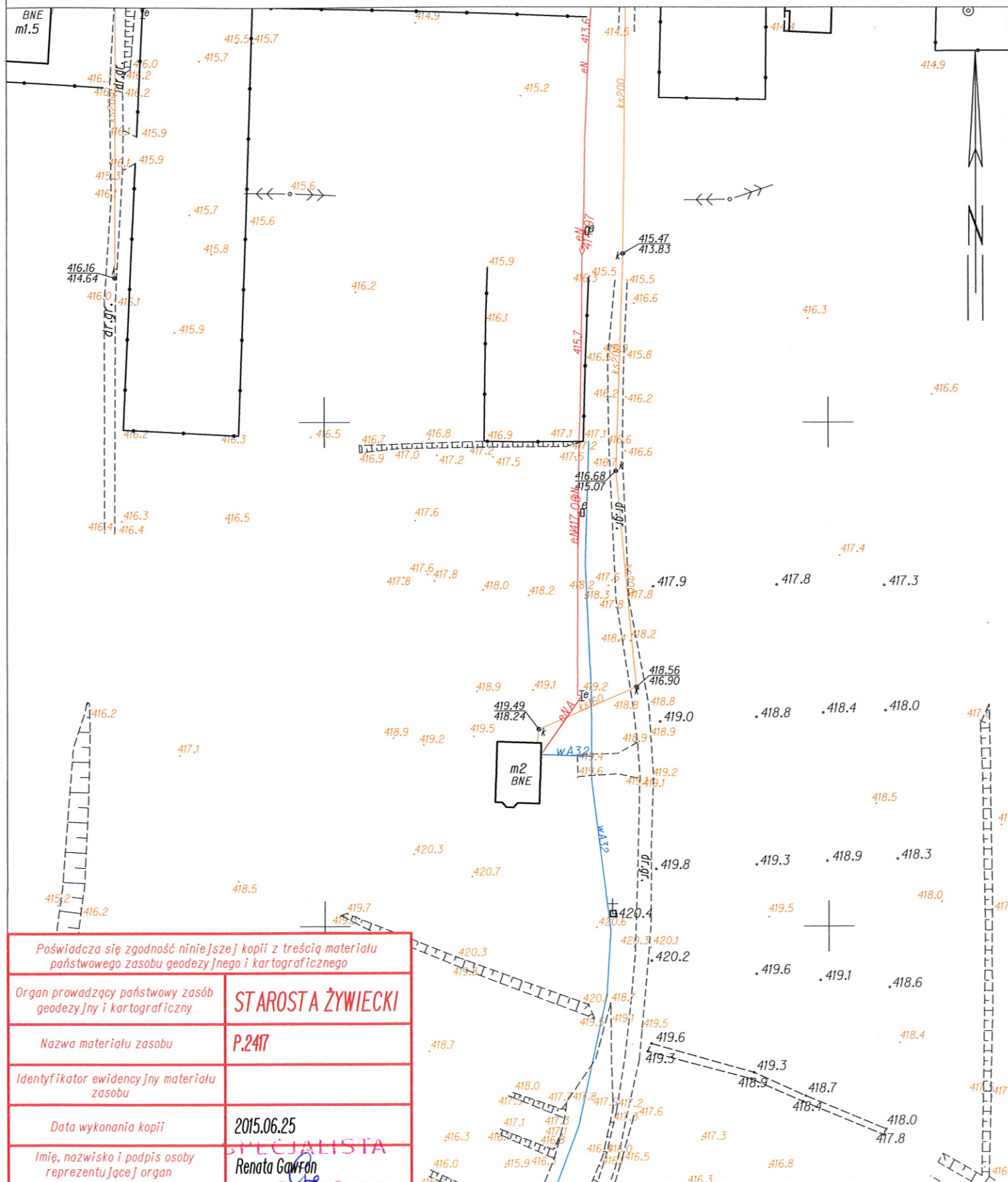
Poświadczam się zgodność niniejszej kopii z treścią materiału państwowego zasobu geodezyjnego i kartograficznego	
Organ prowadzący państwowy zasób geodezyjny i kartograficzny	STAROSTA ŻYWIECKI
Nazwa materiału zasobu	P.2417
Identyfikator ewidencyjny materiału zasobu	
Data wykonania kopii	2015.06.25
Imię, nazwisko i podpis osoby reprezentującej organ	Renata Górnica

21. 6642, 843, 2015

Województwo: śląskie
Powiat: żywiecki
Jednostka ewidencyjna: 241710_2, Radziechowy-Wieprz
Obręb: 0004, Radziechowy

KOPIA MAPY ZASADNICZEJ
Sekcje mapy: 182.121.014; 182.121.012
dz. 3911/7, 3911/9

SKALA 1:1000



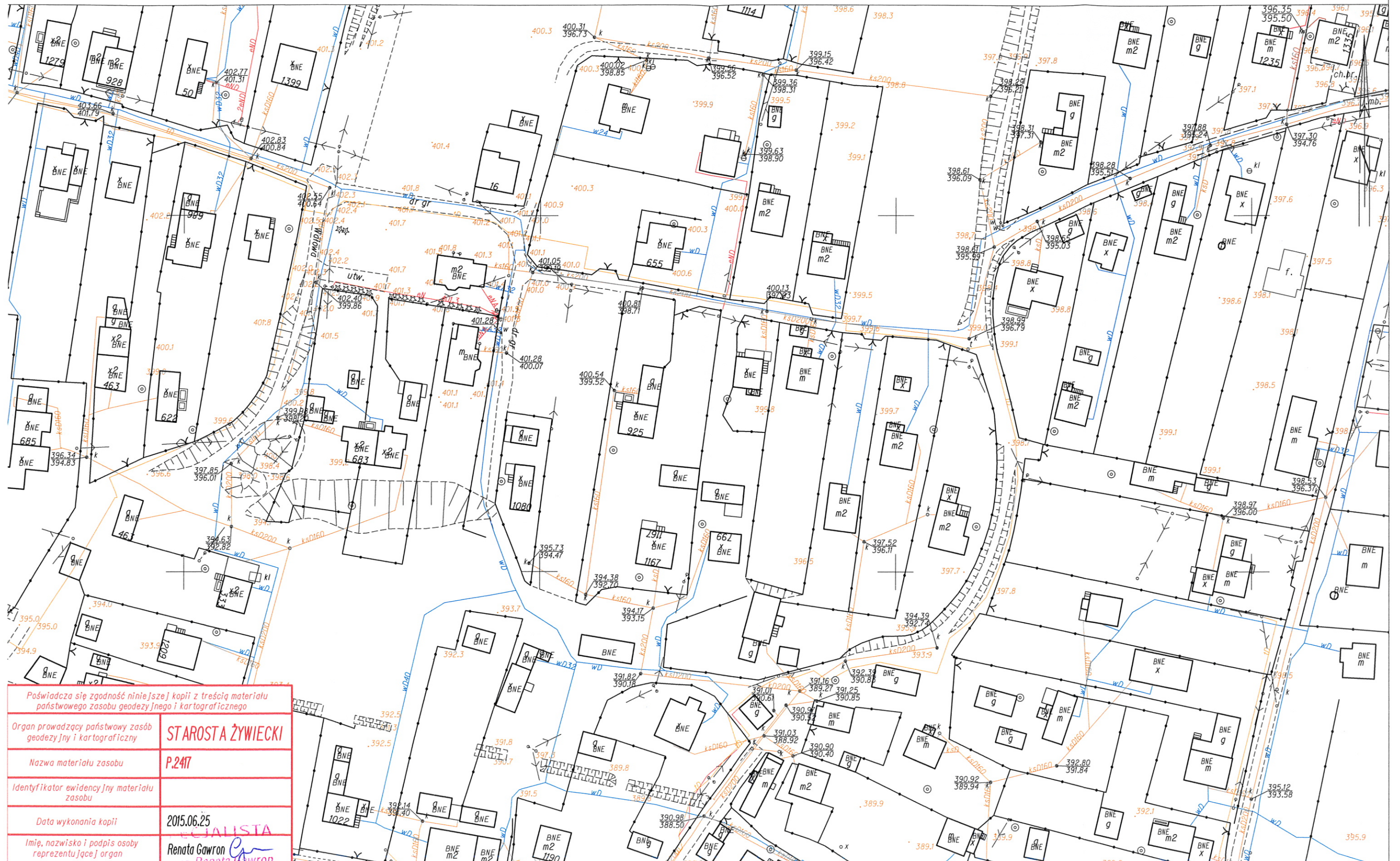
Poświadczam się zgodność niniejszej kopii z treścią materiału państwowego zasobu geodezyjnego i kartograficznego

Organ prowadzący państwowy zasób geodezyjny i kartograficzny	STAROSTA ŻYWIECKI
Nazwa materiału zasobu	P.2417
Identyfikator ewidencyjny materiału zasobu	
Data wykonania kopii	2015.06.25
Imię, nazwisko i podpis osoby reprezentującej organ	Specjalista Renata Gawron

zł. 6642.843 2015

KOPIA MAPY ZASADNICZEJ
Seksje mapy: 182.121.012; 182.121.021; 172.343.223; 172.343.214
dz. 3186/3, 3277/35, 3292/22

SKALA 1:1000



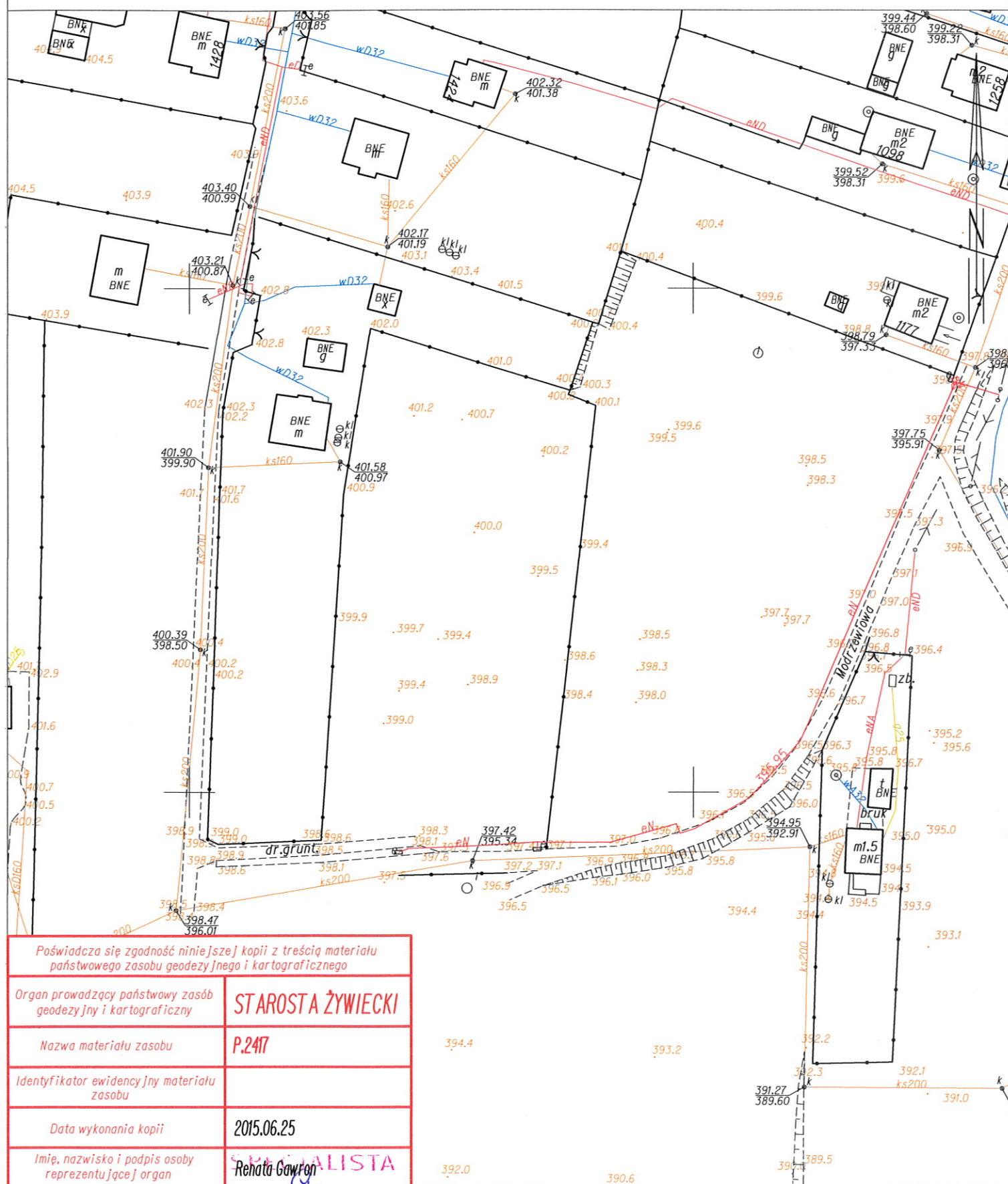
Poświadczam zgodność niniejszej kopii z treścią materiału państwowego zasobu geodezyjnego i kartograficznego	
Organ prowadzący państwowy zasób geodezyjny i kartograficzny	STAROSTA ŻYWIECKI
Nazwa materiału zasobu	P.2417
Identyfikator ewidencyjny materiału zasobu	
Data wykonania kopii	2015.06.25
Imię, nazwisko i podpis osoby reprezentującej organ	Renata Gawron

dz. 6642. 843. 2015

KOPIA MAPY ZASADNICZEJ
Sektory mapy: 182.121.021; 172.343.223
dz. 3343/83, 3343/89

Poświadczam się zgodność niniejszej kopii z treścią materiału państwowego zasobu geodezyjnego i kartograficznego	
Organ prowadzący państwowy zasób geodezyjny i kartograficzny	STAROSTA ŻYWIECKI
Nazwa materiału zasobu	P.2417
Identyfikator ewidencyjny materiału zasobu	
Data wykonania kopii	2015.06.25
Imię, nazwisko i podpis osoby reprezentującej organ	SPECJALISTA Renate Gawron

SKALA 1:1000



mgr inż. Renata Gawron