

Podlega się zgodzić niniejszej kopii z treścią materiału państwowego zasobu geodezyjnego i kartograficznego

Organ prowadzący państwowy zasób geodezyjny i kartograficzny
Nazwa materiału zasobu
Identyfikator ewidencyjny materiału zasobu
Data wykonania kopii
Imię, nazwisko i podpis osoby reprezentującej organ

STAROSTA ŻYWECKI

m. ośw. gr.

P.2417

25 CZE. 2015

SPEJALISTA

mgr inż. Renata Gawron

KOPIA MAPY

Zasadniczej, Ewidencyjnej*

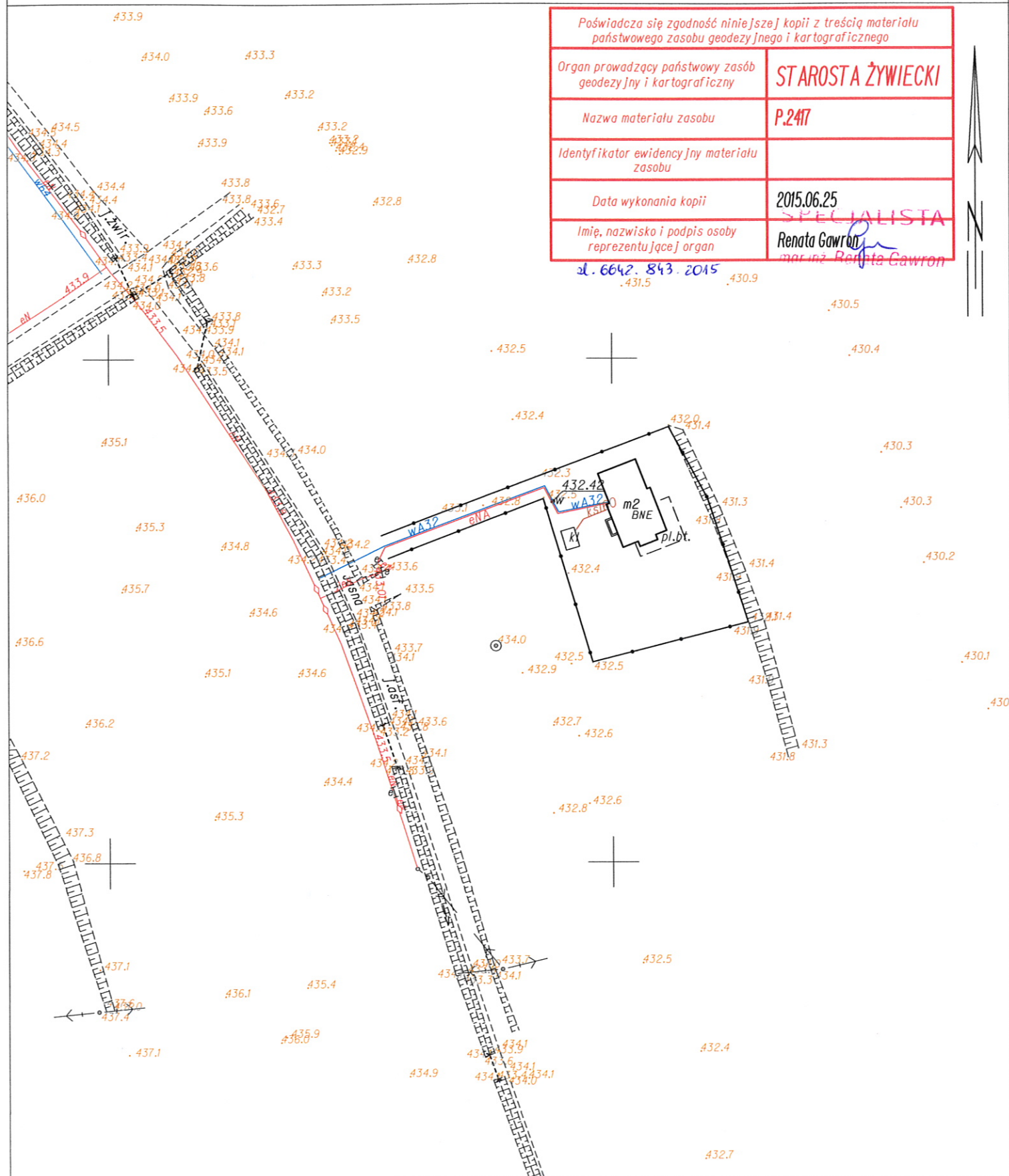
Sekcja nr. k.m. Nr. 6

SKALA 1:2000

MIEJSCOWOŚĆ: Rodziechowy

z. 6642. 843. 2015

SKALA 1:1000

d. 6642, 843, 2015

Województwo: śląskie
Powiat: żywiecki
Jednostka ewidencyjna: 241710_2, Radziechowy-Wieprz
Obręb: 0004, Radziechowy

KOPIA MAPY ZASADNICZEJ
Sekcje mapy: 172.343.214; 172.343.212
dz. 8242/2

SKALA 1:1000

Poświadczam zgodność niniejszej kopii z treścią materiału państwowego zasobu geodezyjnego i kartograficznego

Organ prowadzący państwowy zasób geodezyjny i kartograficzny

STAROSTA ŻYWIECKI

Nazwa materiału zasobu

P.2417

Identyfikator ewidencyjny materiału zasobu

Data wykonania kopii

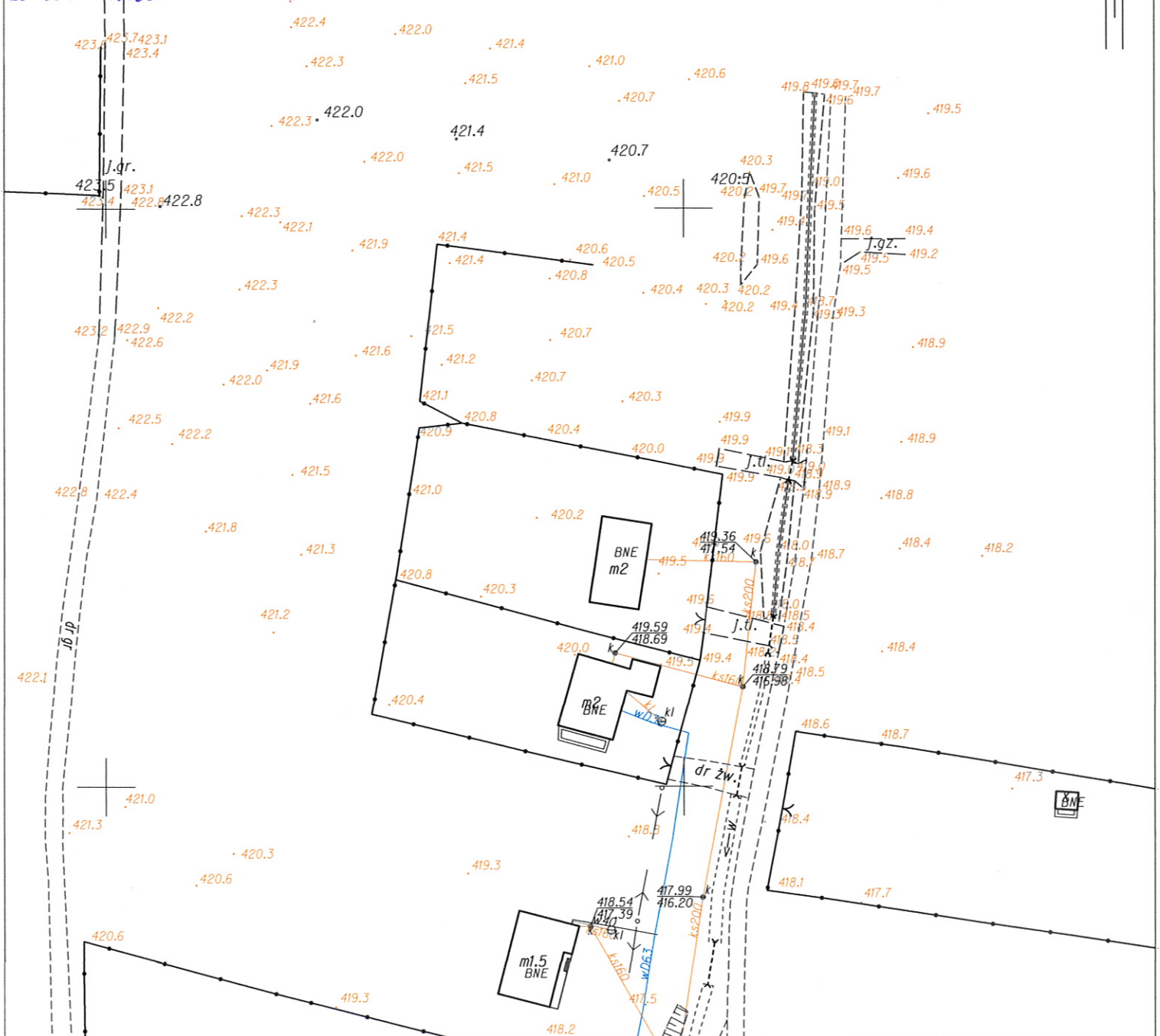
2015.06.25

Imię, nazwisko i podpis osoby reprezentującej organ

Renata Gawron

20.06.2015

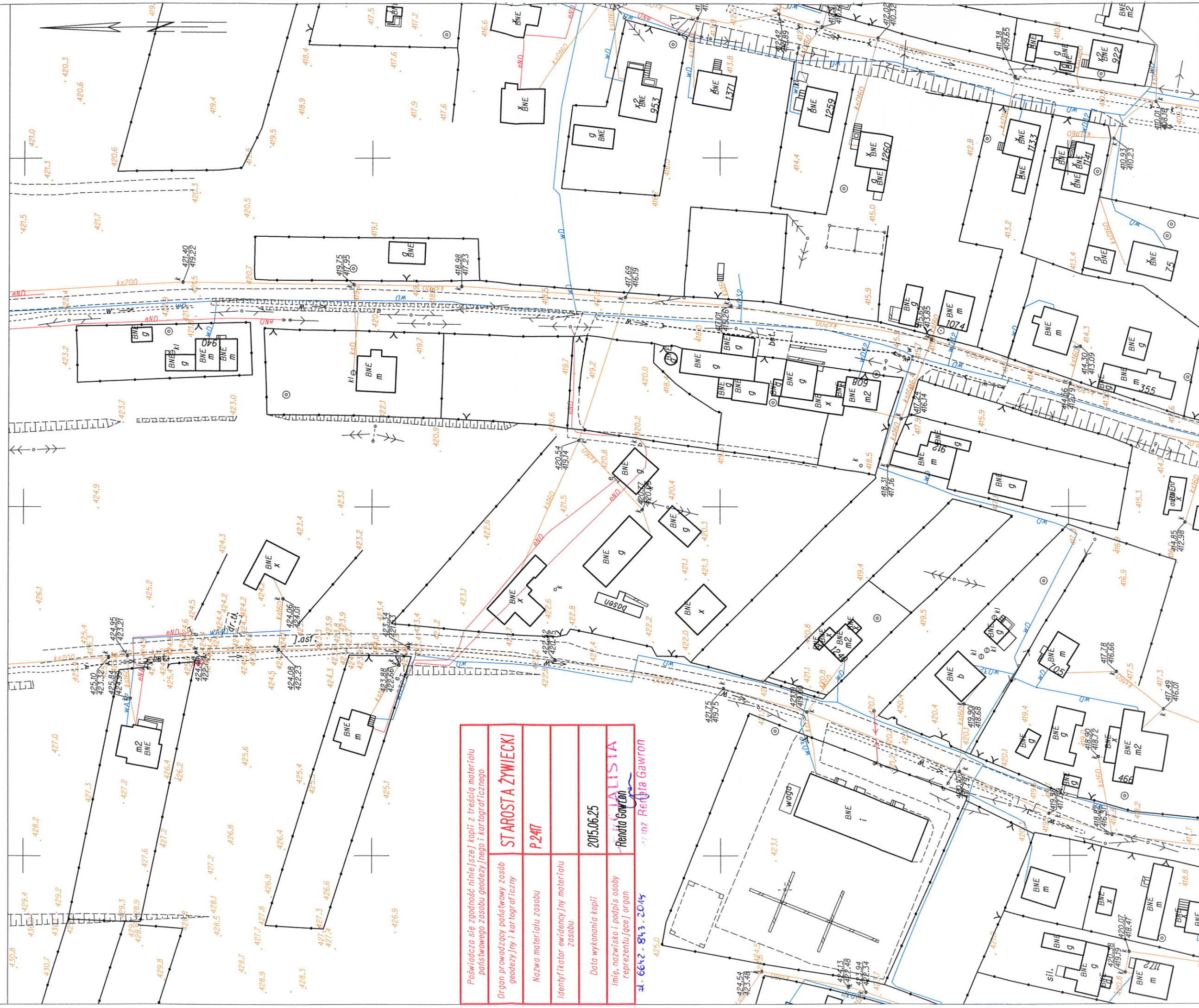
mgr inż. Renata Gawron



Województwo: śląskie
Powiat: żywiecki
Jednostka ewidencyjna: 241710_2, Radziechowy-Wieprz
Obręb: 0004, Radziechowy

KOPIA MAPY ZASADNICZEJ
Seksje mapy: 172.343.213; 172.343.214
dz. 7967/2, 8010/1, 8010/2, 8163/3, 8195,

SKALA 1:1000



Poświadczam się zgodność niniejszej kopii z treścią materiału państwowego zasobu geodezyjnego i kartograficznego				
Organ prowadzący państwowy zasób geodezyjny i kartograficzny		STAROSTA ŻYWIECKI		
Nazwa materiału zasobu		P.2417		
Identyfikator ewidencyjny materiału zasobu		2015.06.25		
Data wykonania kopii		Rendita Górczanka		
Imię, nazwisko i podpis osoby reprezentującej organ		J. 6642 - 843 - 2045		

Renata Gawron

Województwo: śląskie
Powiat: żywiecki
Jednostka ewidencyjna: 241710_2, Radziechowy-Wieprz
Obręb: 0004, Radziechowy

KOPIA MAPY ZASADNICZEJ
Sekcje mapy: 182.121.011; 172.343.213
dz. 7580/2

SKALA 1:1000

Poświadczam zgodność niniejszej kopii z treścią materiału państwowego zasobu geodezyjnego i kartograficznego

Organ prowadzący państwowy zasób geodezyjny i kartograficzny

STAROSTA ŻYWIECKI

Nazwa materiału zasobu

P.2417

Identyfikator ewidencyjny materiału zasobu

Data wykonania kopii

2015.06.25

Imię, nazwisko i podpis osoby reprezentującej organ

SPECIALISTA
Renata Gawron

mgr inż. Renata Gawron

