

LEGENDA:

PROJEKTOWANY PRZEBIEG KANALIZACJI SANITARNEJ GRAWITACYJNEJ
 PROJEKTOWANY PRZEBIEG KANALIZACJI SANITARNEJ TŁOCZNEJ

RZĘDNA TERENU
 470,70 **S1,1...**

NUMER STUDZIENKI
 469,10

RZĘDNA DŃA KANAŁU

SL STUDZIENKA LOKALNA

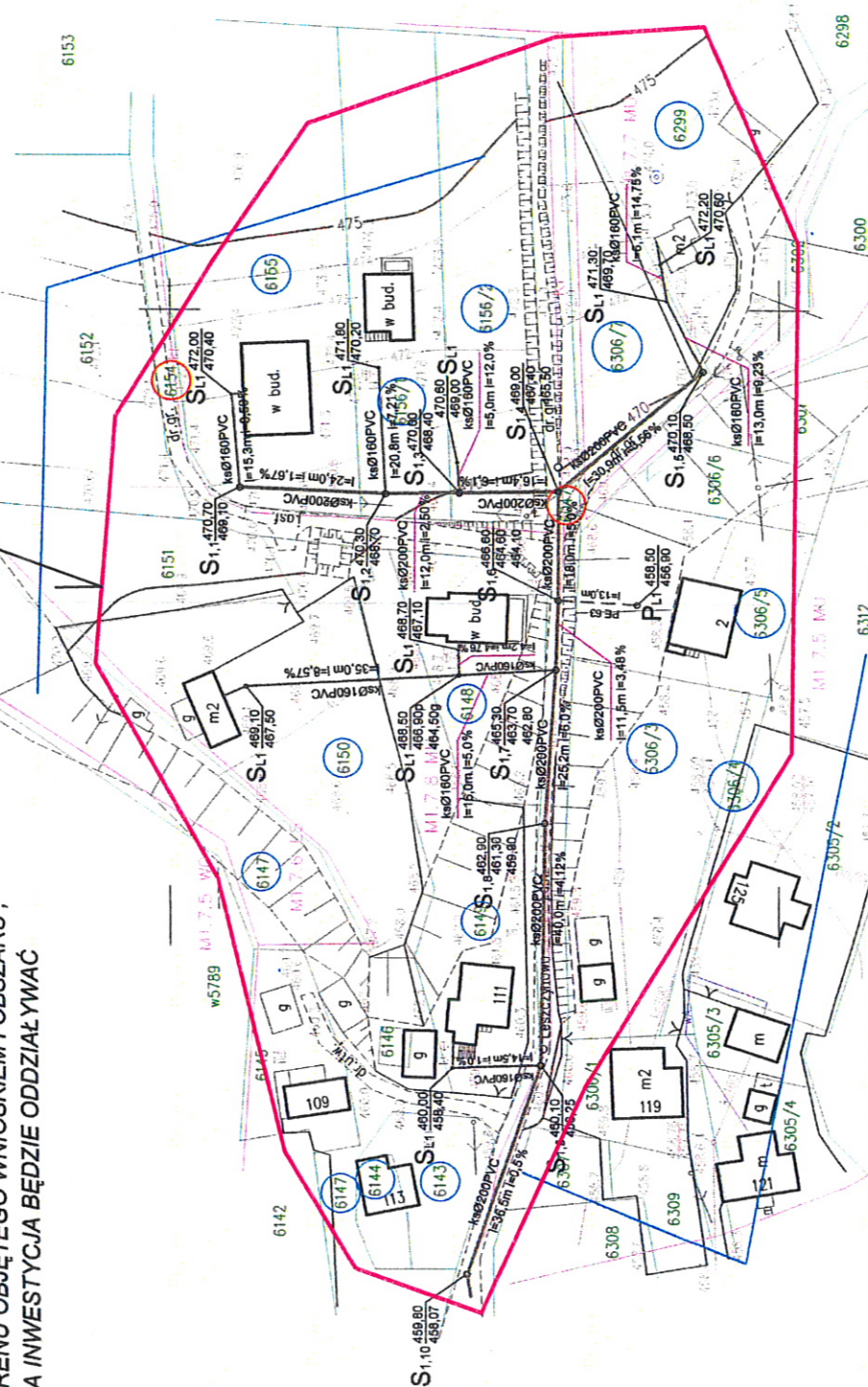
PL PRZEPOMPOWNIŁA LOKALNA

GRANICE TERENU OBJĘTEGO WNIOSEM I OBSZARU,
 NA KTÓRY TA INWESTYCJA BĘDZIE ODDZIAŁYWAĆ

zakres opracowania

X=5349200
 Y=4493500

X=5349100
 Y=4493500



LEGENDA:

PROJEKTOWANY PRZEBIEG KANALIZACJI SANITARNEJ GRAWITACYJNEJ

RZĘDNA TERENU

470,70 S1,1...
469,10NUMER STUDZIENKI
RZĘDNA DŃA KANAŁU

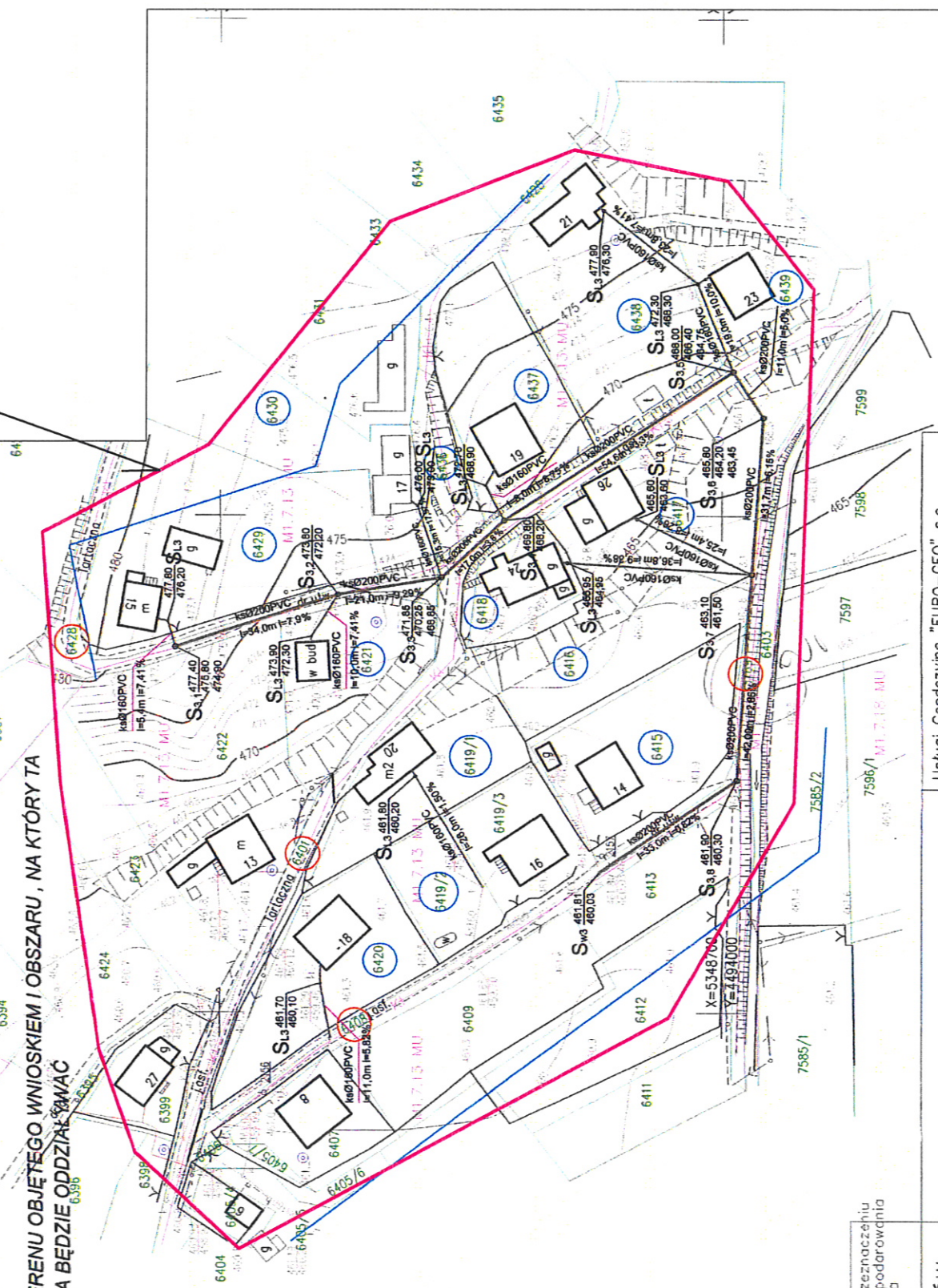
STUDZIENKA LOKALNA

SL
PL

PRZEPOMPOWNIA LOKALNA

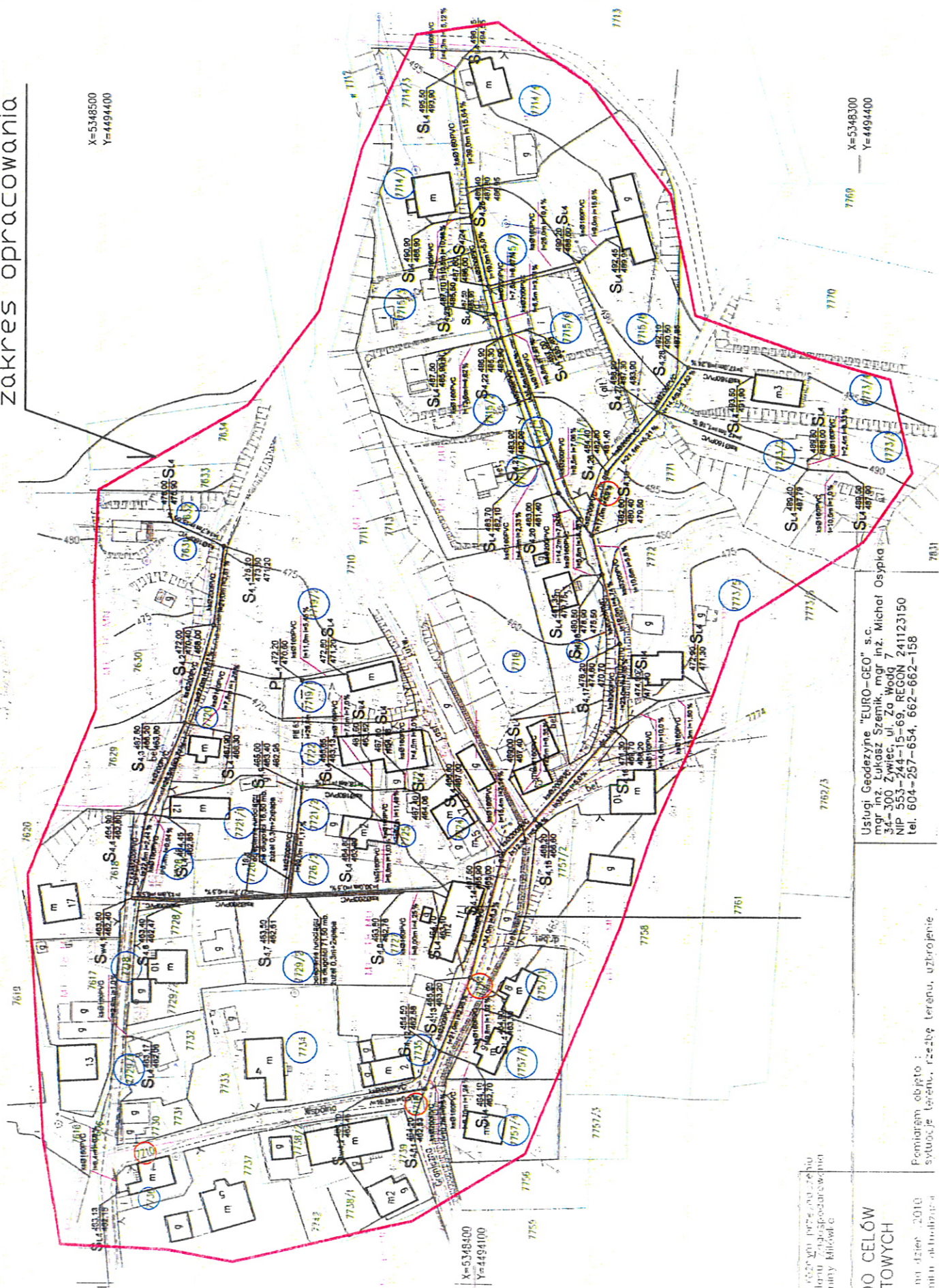
GRANICE TERENU OBJĘTEGO WNIOSEM I OBSZARU, NA KTÓRY TA
INWESTYCJA BĘDZIE ODDZIAŁYWAĆ

zakres opracowania

X=5348800
Y=4493900oznaczenia terenów o różnym przeznaczeniu
według Miejsowego Planu Zagospodarowania
Przestrzennego dla Gminy Miłówka

Ustui Geodezvine "EURO-GEO" s.c.

zakres opracowania



nowy plan zagospodarowania
dla Gminy Międzybóże

PA DO CELÓW
PROJEKTOWYCH

Wykonano w październiku 2010
r. w ramach aktualizacji

Usługi Geodezyjne "EURO-GEO" s.c.
mgr inż. Lukasz Szemik, mgr inż. Michał Osypko
ul. Żółtych 7, 24-100 Żółtych
NIP 553-244-15-69, REGON 241123150
tel. 604-257-654, 662-662-158

Pomiarom objęto:
sytuację terenu, rzęby terenu, uziębienie

W OBIĘTEGO WNIOSEM I OBSZARU, NA KTÓRY TA
DZIE ODDZIAŁYWAĆ

zakres opracowania

X=535000
Y=4491200

X=535000
Y=4491600

X=5350900
Y=4491600

X=5350800
Y=4491300

X=5350800
Y=4491400

Obręb: Szare
Obręb: Miłówka

